

Portolano del Lago Maggiore

guida alla nautica da diporto

di Guido Cattaneo



M
a
g
g
i
o
r
e

Portolano del Lago Maggiore

Prefazione dell'autore

Sono arrivato sul Verbano, a Laveno, quando avevo 10 anni e subito il fascino dell'acqua mi ha "catturato". Adolescente navigavo con il mio barchino di legno, motorizzato con il mitico fuoribordo Piaggio da 5 hp, nella zona centrale del lago.

Più avanti lo spirito dell'avventura mi ha spinto sino a Locarno e sul Ticino a Sesto Calende; poi per una ventina di anni circa, non frequentai molto il "mio" lago, forse perché mi era parso troppo piccolo o forse perché travolto dal mito del mare.

Ma... grazie all'antico sogno di vivere l'acqua, ritornato sul mio "laghetto" ho ripreso a navigarlo, accompagnando i clienti/turisti che usano le mie house boats.

I clienti, diventati poi con la frequentazione amici, quasi tutti dotati di passione naturalistica ed ecologica e felici di vivere a contatto con la natura e l'acqua, mi hanno manifestato l'esigenza di sapere cosa visitare, dove andare, dove ormeggiare, dove bancherare. Così è nata in me l'idea del Portolano.

Ho concepito questa pubblicazione perché possa essere usata "stando in barca" e mi sono ispirato ai "Navigare lungocosta" del Mancini, che tanto mi avevano aiutato nelle navigazioni in mare. Mi sono posto le stesse domande che vi fareste voi se non conosceste la zona e ho cercato di dare risposte il più precise possibili.

Le foto rispecchiano la visione che si ha dalla barca e quelle aeree ed i "pianetti" danno una idea generale della zona.

Mi auguro di aver raggiunto l'obiettivo di fornire al turista nautico tutte le informazioni necessarie ad una navigazione sicura e di condurlo ad una piacevole scoperta del Verbano.

Gradirei avere, da chi acquisterà questo Portolano e dalle istituzioni interessate, un aiuto a mantenere le informazioni inserite precise e aggiornate. Sarà mia premura comunicarle a tutti gli acquirenti.

Ringrazio gli "amici del Portolano" e Lorenza, Alberto, Wally, Fedy, Donatella che mi hanno aiutato in questo lavoro.

Grazie
Guido Cattaneo

Non ci assumiamo responsabilità per informazioni errate o incomplete. Consultate sempre la cartografia ufficiale.



Note e indice

Il Portolano è diviso in quattro principali sezioni, identificabili con colori specifici e contengono:

- la prima: prefazione, note e indice, carte generali, carte carburanti, pagine descrittive del fiume Ticino e dei canali sino a Cremona,
- la seconda: le pagine della costa est, Lombardia e Canton Ticino (Svizzera)

- la terza: le pagine della costa ovest, Piemonte e Canton Ticino (Svizzera)
- la quarta: la legislazione della Regione Lombardia, del Piemonte e la convenzione italo-svizzera.

Le distanze, espresse in miglia marine e chilometri, hanno tolleranze dovute alle rotte effettuate e sono calcolate dal pontile comunale di Sesto Calende.

- 1 Prefazione dell'autore
- 2_a Note e Indice
- 3 Indice analitico per località
- 4_a Informazioni generali
- 5 Carta generale lago Maggiore
- 6_a Carta carburanti
- 7 Carta carburanti ecologici
- 8 fiume Ticino e canali di congiunzione
- 9 tavola generale
- 10 tav A_da Sesto Calende a Golasecca
- 11 tav B_da Golasecca a Turbigo
- 12 tav C_da Turbigo ad Abbiategrasso
- 13 tav D_da Abbiategrasso a Milano
- 14_a Club Nautici e velici
- 14_b Noleggiatori e scuole nautiche
- 14_c Luoghi da visitare
- 15 tav 0_dettaglio fondo lago
- 16 costa est_introduzione
- 17_a costa est_amici del portolano
- 18 Sesto Calende
- 19_a Golfo S. Anna
- 20_a Golfo Lisanza
- 21_a da lisanza a Angera
- 22_a Angera
- 24 Ranco
- 25_a Ispra
- 28 costa est_tav 3
- 29_a Monvalle
- 30_a Arolo, S. Caterina, Reno,
- 31_a Cerro, Laveno
- 33 Caldè
- 34 costa est_tav 4
- 35 Portovaltravaglia, da Germignaga a Luino
- 36 costa est_tav 5
- 37_a Luino
- 38_a Colmegna, Maccagno Inferiore
- 39 Maccagno Superiore
- 40 costa est_tav 6
- 41 Pino Tronzano, Zenna, Ranzo
- 42_a costa est_tav 7
- 43 Gerra, San Nazzaro
- 44 Vira
- 45_a Magadino
- 46 costa ovest_introduzione
- 47_a costa ovest_amici del portolano
- 48 costa ovest_tav 1
- 49_a Castelletto Ticino
- 50_a Dormelletto
- 51_a Arona
- 52_a Meina
- 53_a Solcio, Lesa
- 54 costa ovest_tav 2
- 55_a Belgirate
- 56_a Stresa,
- 58 Isole Borromee
- 59 Isola Madre
- 60 Isola Bella
- 61 Isola Pescatori
- 62 Baveno
- 63_a Feriolo
- 65 Fondotoce, Suna
- 66_a Pallanza
- 67_a Verbania-Intra
- 68 costa ovest_tav 4
- 69_a Ghiffa
- 70_a Oggebbio
- 71 Cannero
- 72 Castelli di Cannero
- 73 Cannobio
- 74 costa ovest_tav 6
- 75_a Piaggio Valmara Ponte Valmara
- 76_a Brissago
- 77 Rorto Ronco
- 78 Isole di Brissago
- 79_a Ascona
- 80_a costa ovest_tav 7
- 81_a Locarno
- 84 Minusio
- 85 Tenero
- 86 Legislazione Regione Lombardia
- 92 Segnaletica della via navigabile
- 99 Legislazione Regione Piemonte
- 101 Convenzione italo-svizzera
- Aggiornamenti e card "amici del portolano"
- Pagine annotazioni
- Credits

□	Angera	pag.	22-23
□	Arolo	pag.	30
□	Arona	pag.	51
□	Ascona	pag.	79
□	Baveno	pag.	62-63
□	Belgirate	pag.	55
□	Brissago	pag.	76
□	Brissago Isole	pag.	78
□	Caldè	pag.	33
□	Cannero	pag.	71
□	Cannero Castelli di	pag.	72
□	Cannobbio	pag.	73
□	Castelletto Ticino	pag.	49
□	Cerro	pag.	31
□	Colmegna	pag.	38
□	Dormelletto	pag.	50
□	Feriolò	pag.	63-64
□	Fondotoce	pag.	65
□	Germignaga	pag.	35
□	Gerra	pag.	43
□	Ghiffa	pag.	69
□	Isola Bella	pag.	60
□	Isola Madre	pag.	59
□	Isola Pescatori	pag.	61
□	Ispra	pag.	25-26-27
□	Laveno	pag.	31-32
□	Lesa	pag.	53
□	Lisanza	pag.	21-22
□	Locarno	pag.	81-82-83
□	Luino	pag.	37
□	Maccagno Inferiore	pag.	38
□	Maccagno Superiore	pag.	39
□	Magadino	pag.	45
□	Meina	pag.	52
□	Minusio	pag.	84
□	Monvalle	pag.	29
□	Oggebbio	pag.	70
□	Pallanza	pag.	66
□	Pino Tronzano	pag.	41
□	Ponte Valmara-Dogana	pag.	75
□	Porto Ronco	pag.	77
□	Portovaltravaglia	pag.	35
□	Ranco	pag.	24
□	Ranzo	pag.	41
□	Reno	pag.	30
□	S. Caterina	pag.	30
□	S. Nazzaro	pag.	43
□	Sesto Calende	pag.	19-20-21
□	Solcio	pag.	53
□	Stresa	pag.	56-57
□	Suna	pag.	65
□	Tenero	pag.	85
□	Verbania-Intra	pag.	67
□	Vira	pag.	44
□	Zenna	pag.	41

□ = Lombardia_costa est
□ = Piemonte_costa ovest
□ = Canton Ticino

Informazioni generali

Il lago Maggiore è lungo 66 Km e sviluppa 174 Km di costa. Ha una larghezza massima di 12 Km tra Cerro e Fondotoce ed una larghezza minima di 2 chilometri tra Angera ed Arona.

Fondale del lago

I fondali del lago Maggiore sono mediamente bassi al sud, nella zona di Sesto Calende, al nord nella Svizzera e al centro, nel golfo tra Pallanza e Baveno. Nelle rimanenti zone i fondali sono elevati con un massimo di 372 metri di profondità in latitudine di Porto Valtravaglia, circa in centro lago.

La distanza minima per navigare lungo la costa è variabile in relazione al fatto che le disposizioni sono diverse tra la Regione Piemonte, Lombardia e Svizzera (vedi legislazione alla fine del Portolano).

Si consiglia di navigare almeno a 150 mt dalla costa.

A questa distanza non esistono pericoli sommersi su tutto il perimetro del lago. Quando accostate verso riva, fatelo perpendicolarmente, a velocità ridotta, con attenzione ad eventuali bagnanti e a massi sommersi.

ATTENZIONE

Per le imbarcazioni di stazza elevata si consiglia di ancorare e utilizzare il tender per accostare a riva.

Traversie

I venti sono mediamente deboli e l'onda inesistente ma: 1_ nel canale tra il territorio svizzero e Cannero-Luino (tavole 6-7) i venti predominanti sono da nord e nella notte fino alla tarda mattinata possono essere di media o forte intensità creando onda corta e frangente. Il vento da nord, normalmente soffia in mattinata ed è denominato Tramontana in regime normale di brezza, quando supera una certa intensità viene denominato Maggiore. Nel pomeriggio, sempre in condizioni di meteo normale, il vento spira da sud ed è denominato Inverna.

2_ I venti che possono essere violenti e pericolosi, sono: a_ Il "mergozzo" che ha origine ed inizio fetch dal lago di Mergozzo; colpisce da direzione ovest il golfo delle Isole Borromeo in centro lago e la costa opposta, a nord, fino a Caldè; in centro lago la costa di Laveno,

Cerro, Reno e a sud Arolo e Monvalle (tavole 2 e 3) sino ad Ispra. E' infrequente (5-6 volte all'anno) ma se lo incontrate sfuggitelo con vento in poppa, ridossandovi, a nord verso Verbania-Intra od a sud verso Belgirate. Si instaura in brevissimo tempo ed è pericoloso.

b_ Il "montecenerino" che investe la zona svizzera provenendo da nord. Sono colpiti Locarno, la costa del Gambarogno, le isole di Brissago. Anche questo vento è abbastanza raro. In caso di necessità bisogna ridossarsi con protezione da nord, ad esempio sulla costa di Ascona o nel Porto Patriziale di Ascona o nel porto di Locarno.

Porti

Tutti i paesi della costa hanno un porticciolo comunale che quasi sempre è piccolo, riservato alle imbarcazioni locali e comunque sconsigliabile da utilizzare ad imbarcazioni superiori a 6 mt. (vedi dettagli sulle tavole). In alcuni casi, nei porti Comunali, se indicati, sono disponibili posti di transito. Esistono però alcuni porti turistici a: Laveno, Verbania, Brissago, Porto Ronco, Ascona, Locarno, Minusio, Angera. Inoltre sulla costa piemontese trovate molti pontili pubblici dislocati sulle coste o pontili di cantieri a cui si può ormeggiare. Anche la regione Lombardia sta strutturando adeguati pontili pubblici. (vedi dettagli sulle tavole).

Regole particolari

In territorio svizzero è proibito lo scarico delle casse delle acque nere e grigie in acqua (esistono apposite pompe di prelievo nei vari porti); tra Magadino e Tenero, nella zona delle "bolle di Magadino", riserva naturale, dovete navigare a 150 mt dalla costa e non superare la zona delimitata dalle boe.

ATTENZIONE

per navigare in territorio svizzero è necessaria la patente nautica sopra i 7 hp anche se si batte bandiera Italiana.

Carburanti

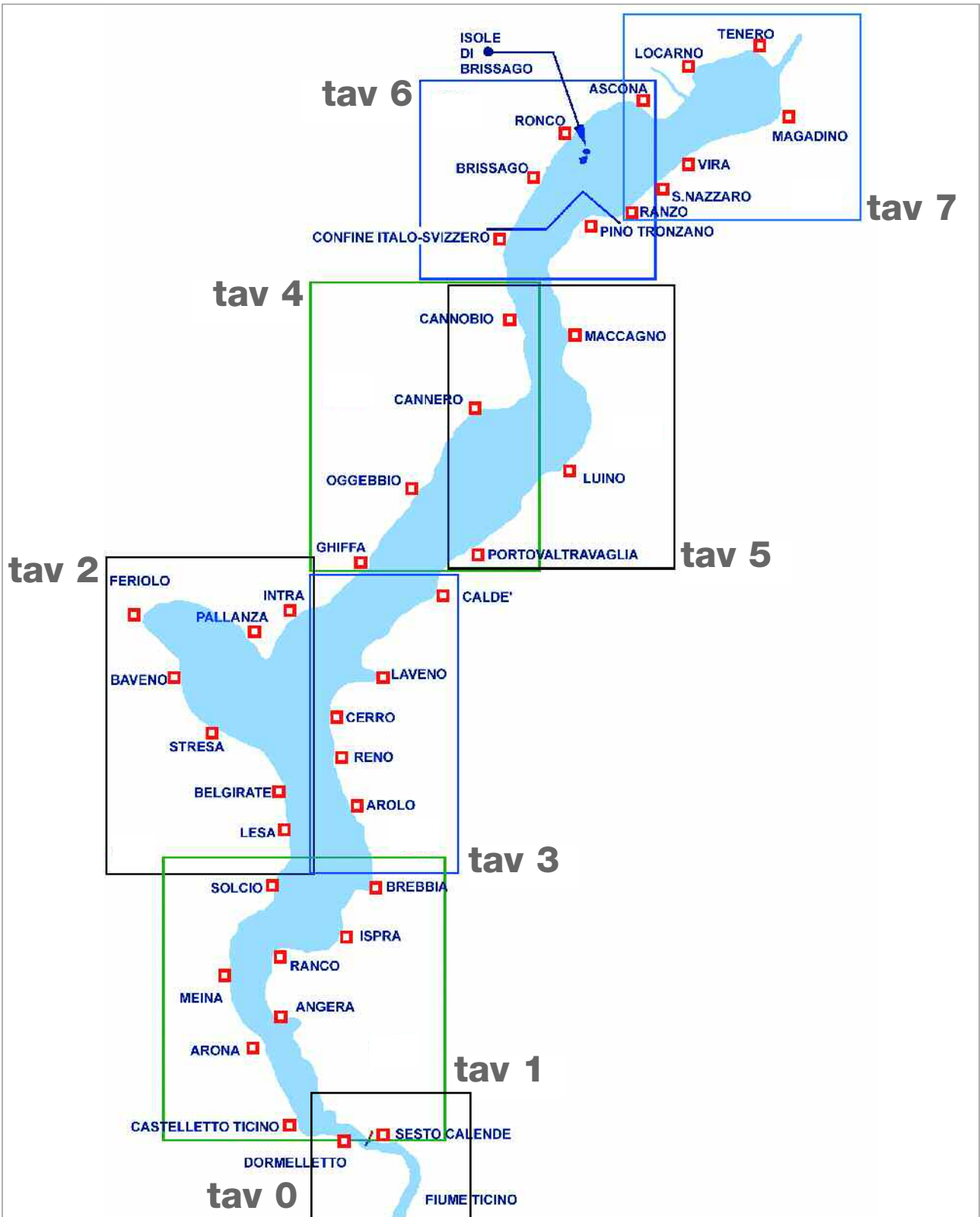
Le cartine di carburanti indicano la localizzazione dei distributori di carburante normali e quelle previste per il carburante ecologico (GPL).

IMPORTANTE

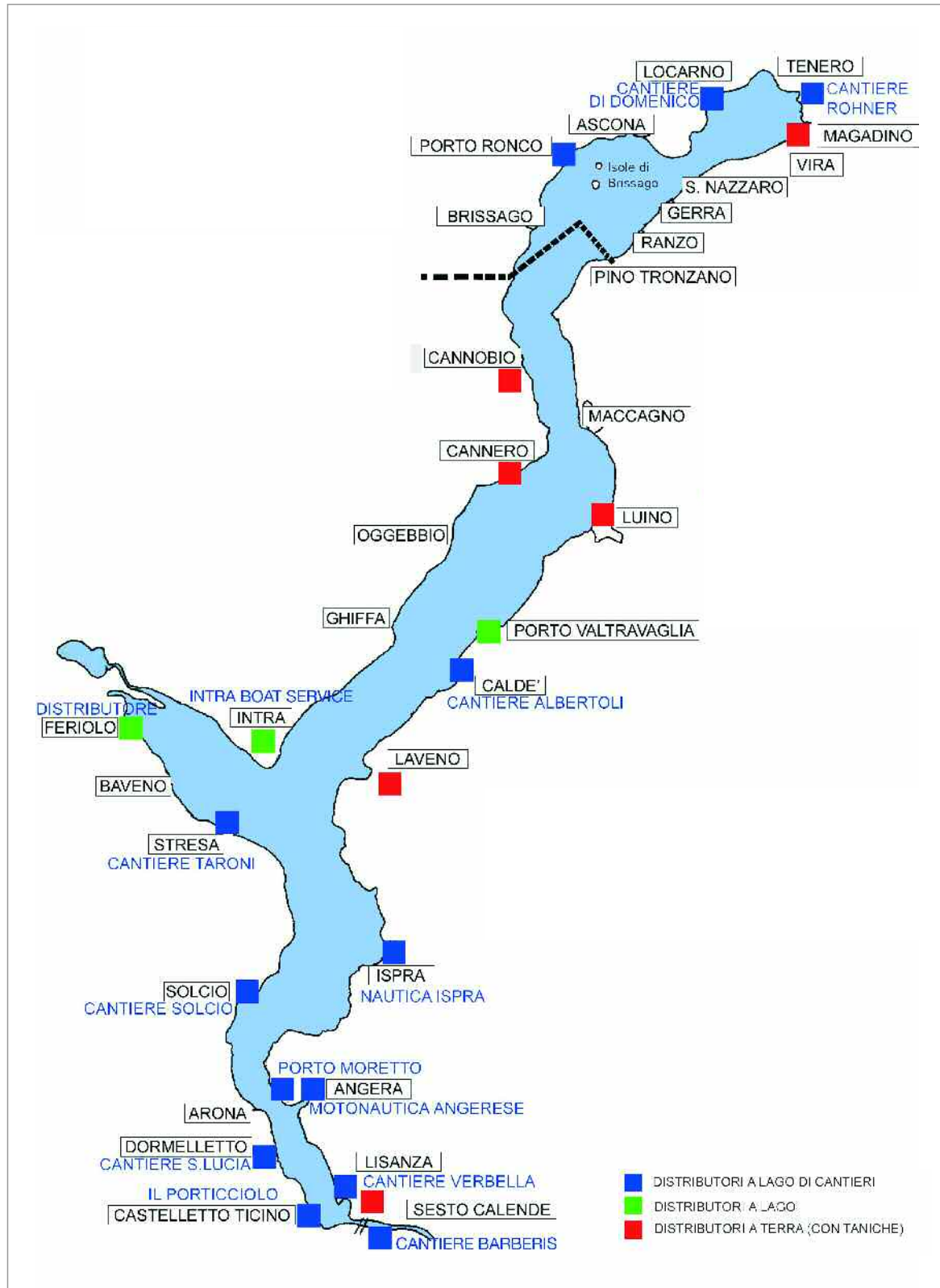
PER URGENZE IN NAVIGAZIONE DI CARATTERE NAUTICO O SANITARIO POTETE CHIAMARE IL:
CORPO NAZIONALE DI SALVAMENTO DI VERBANIA
tel 118 oppure 0323-519100

Lago Maggiore

Carta generale_lago Maggiore

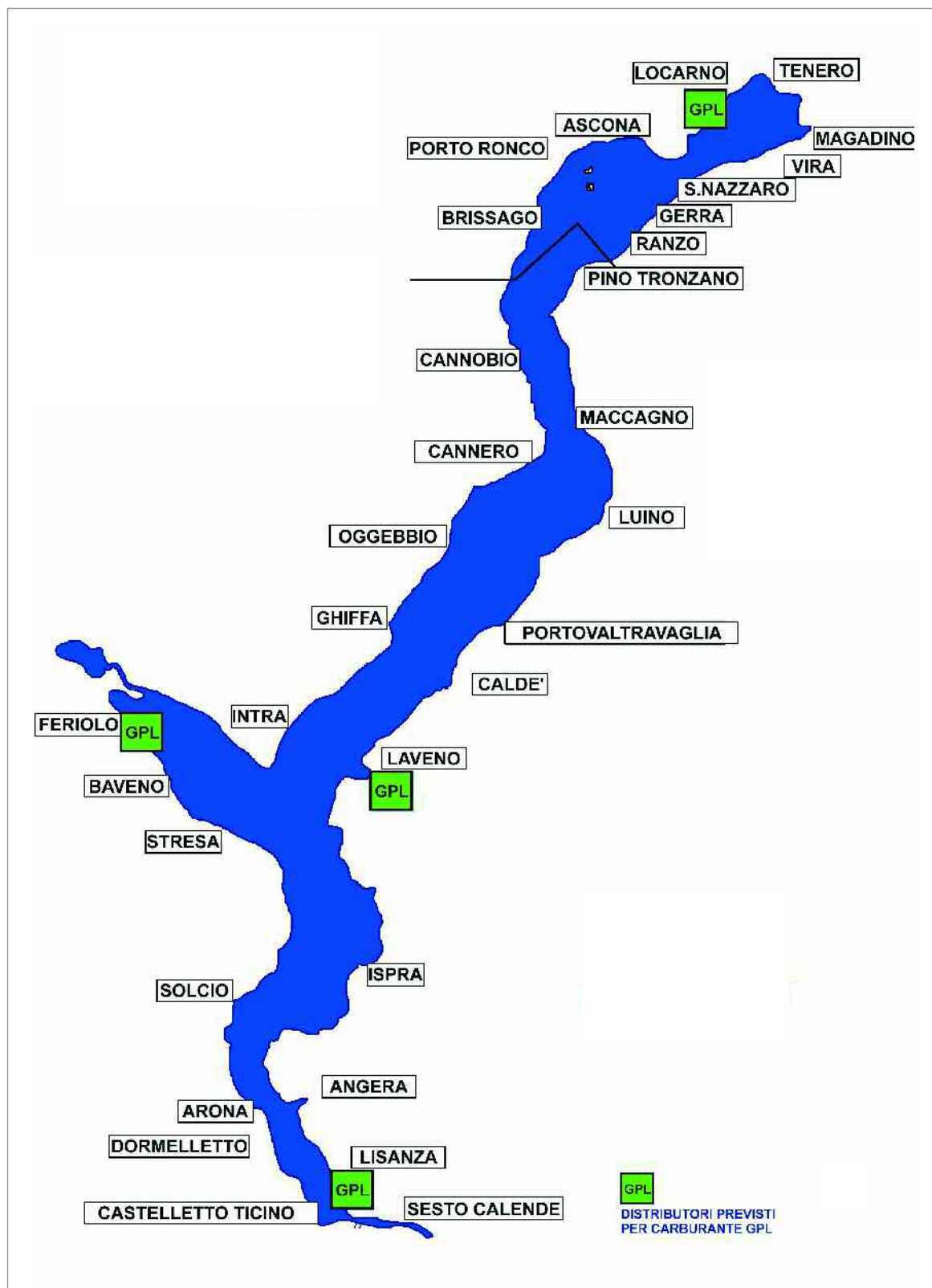


Carburanti



Lago Maggiore

Carburanti ecologici



Fiume Ticino _da Sesto Calende alla prima barriera Canali di congiunzione _dal lago Maggiore a Cremona

Km -3,7_ Mg -1,99 dalla barriera

Il fiume Ticino ed il suo Parco inizia tra la punta del Parco Europa sulla sponda lombarda e un grande condominio sulla costa piemontese. La velocità obbligatoria è "marcia inserita al minimo". Le moto d'acqua non possono circolare. Vi preghiamo di rispettare tale limite sia perché è stabilito dalla legge sia perché l'etichetta nautica impone di non creare onde di disturbo alle altre imbarcazioni. Tempo fa esisteva anche un limite di potenza dei motori, ora non più valido.

La corrente, in uscita dal lago Maggiore, è mediamente sui 2 Km/ora ma in condizioni di piena può essere molto superiore.

Sotto il ponte che divide il lago dal fiume Ticino, dove esiste il vecchio attracco della Navigazione Lago Maggiore, verrà posizionato un nuovo pontile galleggiante, destinato al transito. Oltre il ponte trovate sulla sinistra il lungolago di Sesto Calende, circa a metà del lungolago si può ormeggiare ad un pontile comunale destinato alle imbarcazioni in transito, a breve il pontile sarà raddoppiato, l'ormeggio è previsto di punta raccogliendo la trappa dalle piccole boe bianche antistanti il pontile. Più avanti, sulla destra, il cantiere nautico "Barberis" dove ha sede il "Club Riva". Il cantiere ha un negozio di attrezzature nautiche, un distributore di carburante ed è

specializzato nella manutenzione e restauro degli scafi Riva. Proseguendo, appena prima del ponte autostradale, sulla sinistra si incontra il villaggio turistico "Gabbiano" facilmente distinguibile da casette in legno. Il villaggio ha un molo destinato ai clienti, ma la parte esterna è libera e, con l'autorizzazione della proprietà si può ormeggiare. Esiste anche una officina meccanica per nautica. Subito dopo il ponte dell'autostrada sempre sulla sinistra, un grande prato ed un bar; non si può ormeggiare ma si può ancorare davanti alla spiaggia in erba. Questo breve tratto di Ticino è molto riparato e un ormeggio all'ancora è tranquillissimo. Fare attenzione alla corrente e ai fondali molto variabili. La zona è nel Parco Ticino, rispettare le regole del parco.

Più avanti c'è la barriera che blocca la navigazione. In questi ultimi anni gli "Amici dei Navigli", la Regione Lombardia, quella Piemontese ed il Canton Ticino si stanno adoperando per ripristinare le antiche vie d'acqua. Il primo obiettivo è stato raggiunto e a breve la prima diga sul Ticino sarà trasformata in una conca di transito che permetterà la navigazione per una quindicina di chilometri.

Nelle pagine seguenti potrete trovare le carte con le informazioni sui canali.

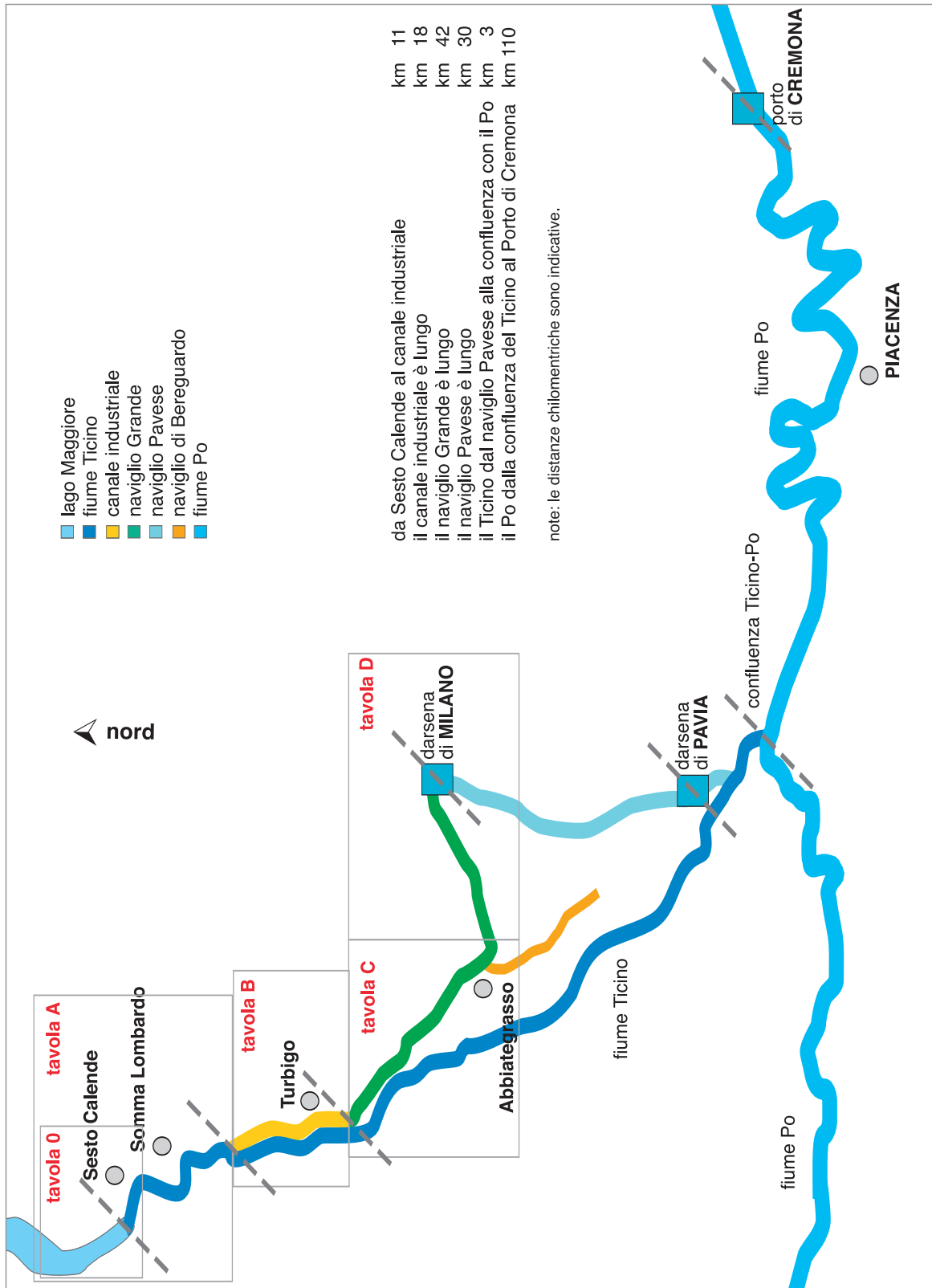
Fiume Ticino, Sesto Calende e Castelletto Ticino



Pontile di Sesto Calende

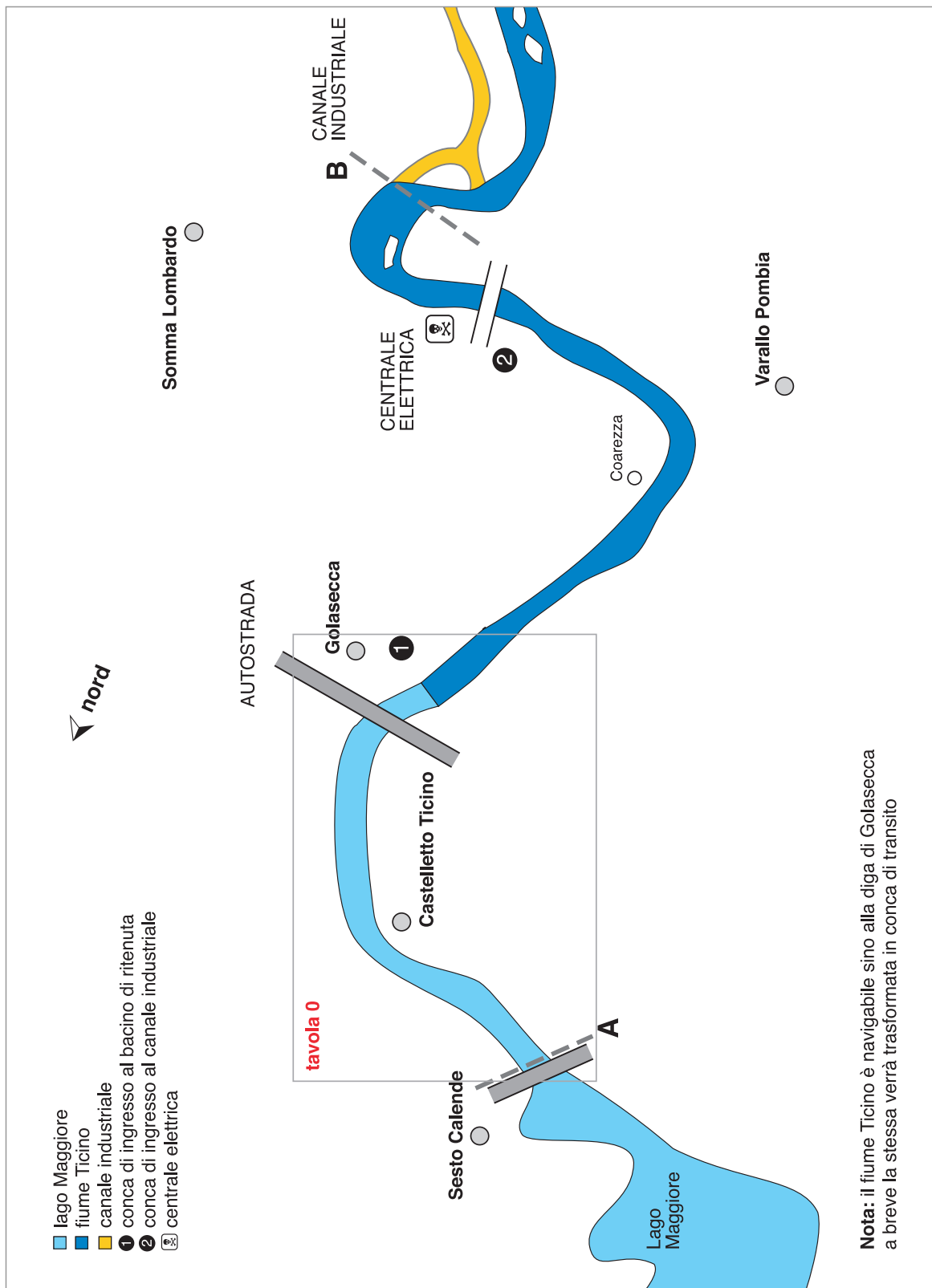


Tavola generale_Fiume Ticino e canali di congiunzione



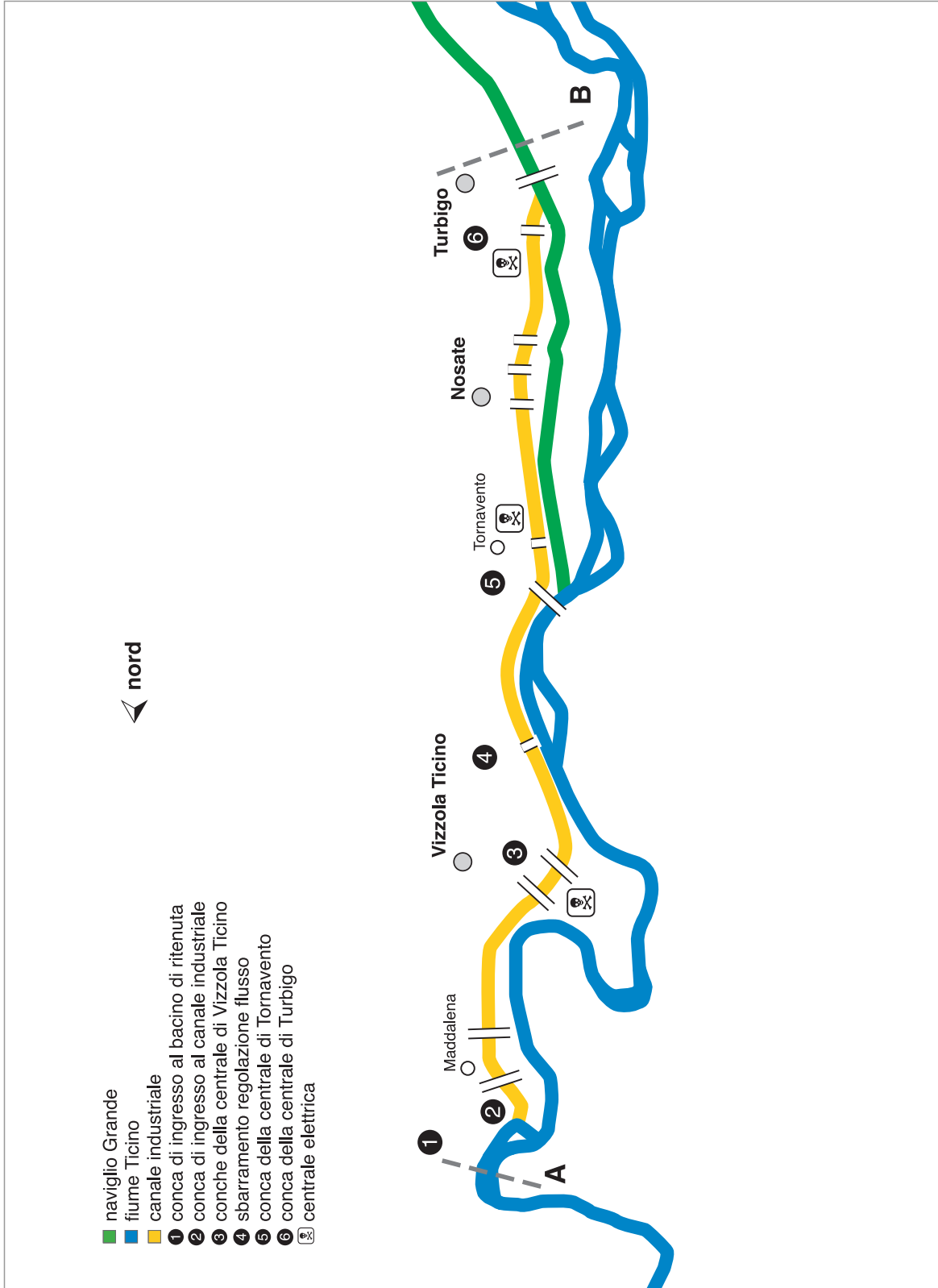
tav A_Da Sesto Calende a Golasecca

A B Km 11,0_ Mg 0,0



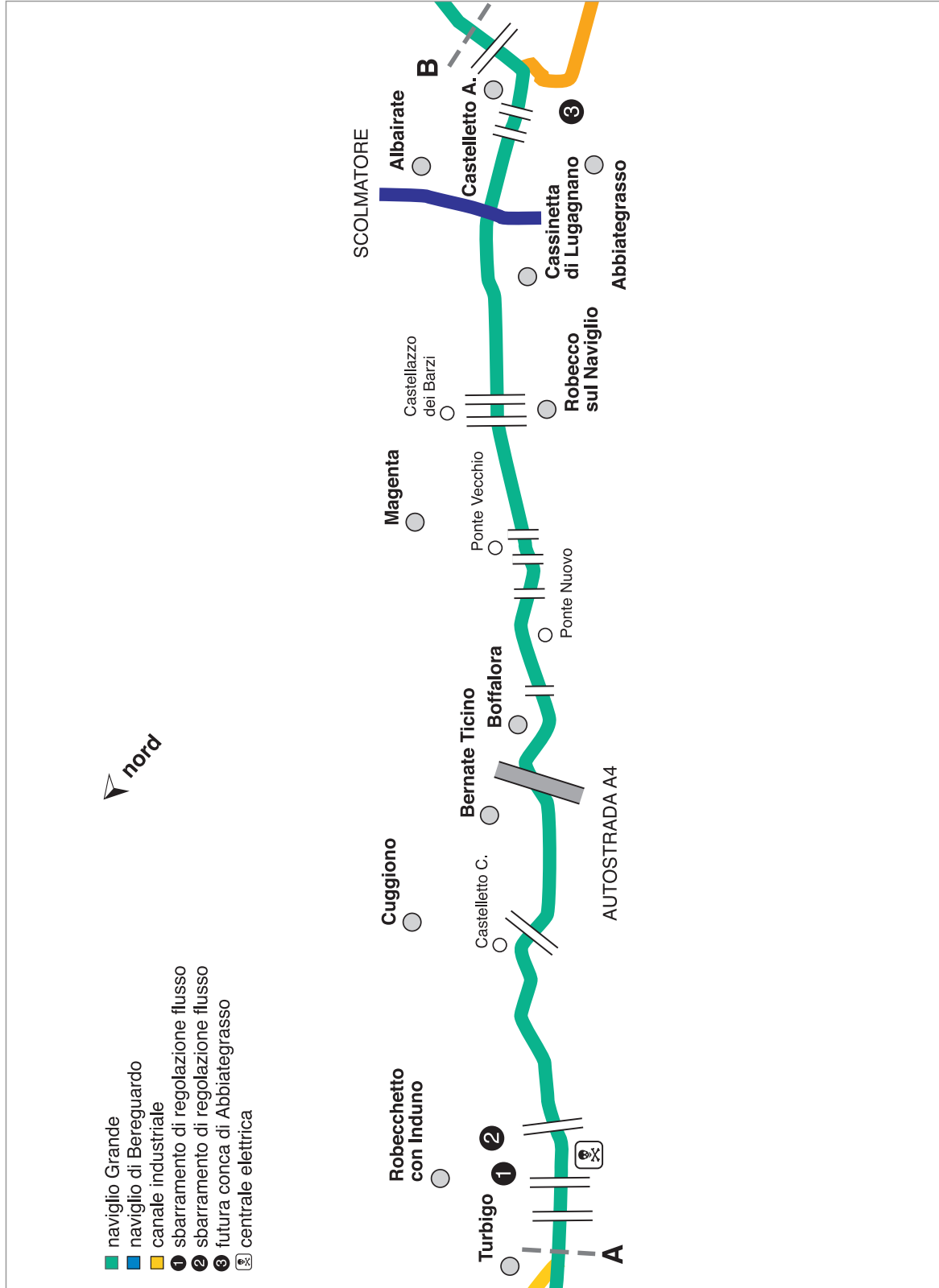
tav B_Da Golasecca a Turbigo

A B Km 18,0_ Mg 0,0



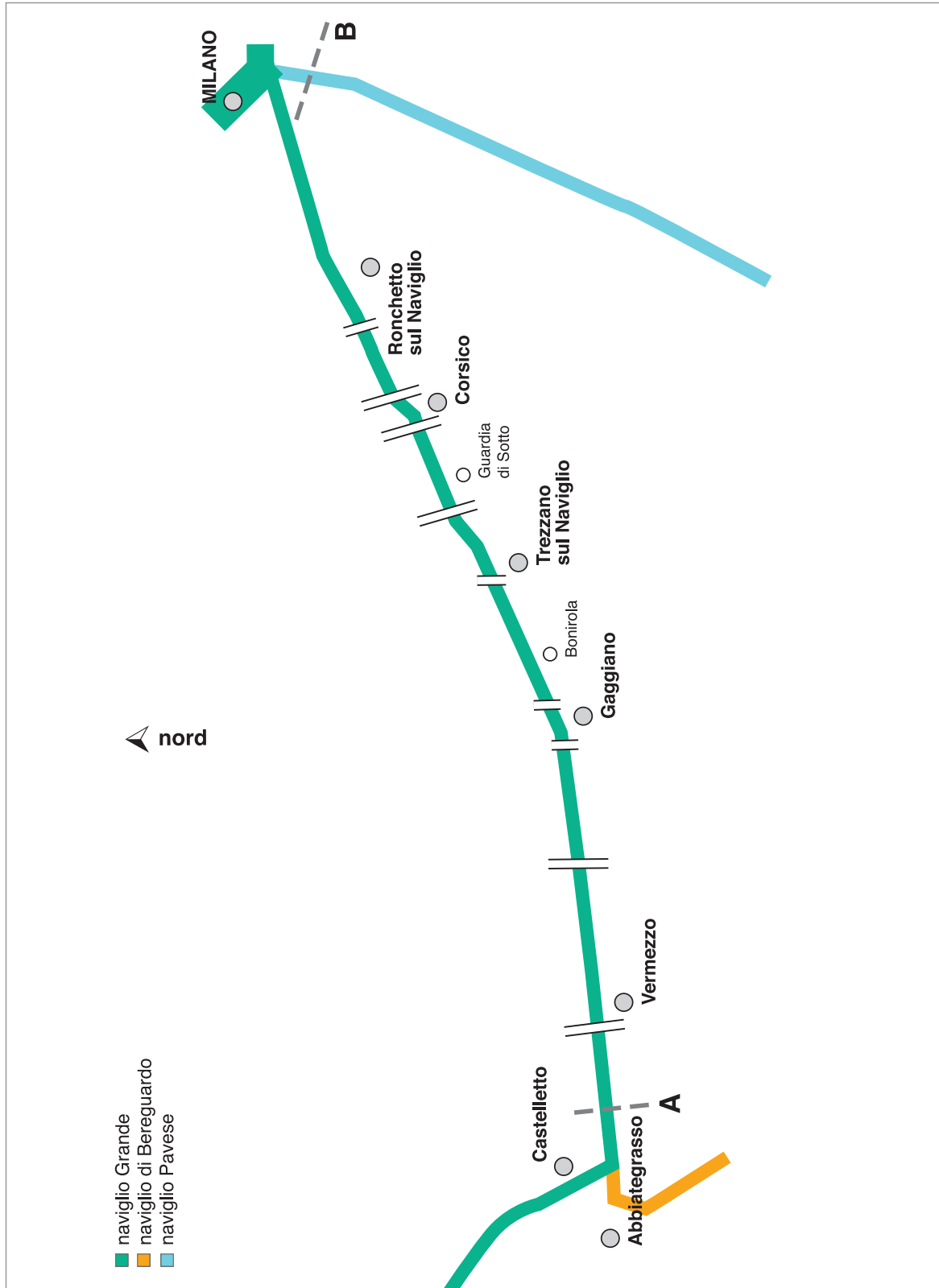
tav C_Da Turbigo ad Abbiategrasso

A B Km 22,0_ Mg 0,0



tav D_Da Abbiategrasso a Milano

A B Km 20,0_ Mg 0,0



Club nautici e velici

CIRCOLO NAUTICO IL PORTICCIOLO
V.le del Sempione 86, 28053 Castelletto Ticino (NO)
tel. 0331-922141, fax 0331-921176
Sede nautica: idem

CIRCOLO NAUTICO CALDE'
V. Maggiore 36, 21010 Caldè Castelveccana (VA)
tel. 0332-520905, fax 0332-520612
mail: segreteria@vela.it
Sede nautica: Via alla riva, Caldè Castelveccana

UNIONE VELICA MACCAGNO
Lungolago G. Girardi, 21010 Maccagno (VA)
tel. fax 0332-560472, mail: uv.maccagno@tin.it
www.uvmaccagno.it, Sede nautica: idem

LEGA NAVALE ITALIANA
C.so Europa 26, 28041 Arona (NO)
tel. 0322-47257, fax. 0322-249145
mail: lniarona@libero.it, www.lniarona.it
Sede nautica: idem

CIRCOLO DELLA VELA ISPRA
C.P. 38, 21027 Ispra (VA), tel. 335-7102466
mail: mail.cvi@libero.it, www.velaispra.it
Sede nautica: Via A.Vespucci, 21027 Ispra
tel. 0332-780184

VELA SURF CENTRO DIFFUSIONE PIEMONTE
C/o F.Nex, Strada Bellardo 70, 10132 Torino
tel. 011-8980281
Sede nautica: Via Nazionale 2, 28050 Oggebbio (NO)
tel. 0323-48165

IL PUNTO VELA CLUB
Via G. Pasta 29, 21047 Saronno (VA)
tel. fax 02-96702690, mail: ilpuntovelaclub@libero.it
Sede nautica: Via Bruscherà 29, 21021 Angera (VA)

ASSOCIAZIONE VELICA MONVALLE
Via Roma 20, Monvalle
tel. 0332-799035
Sede nautica: idem

ASSOCIAZIONE NAUTICA INTERNAZIONALE CANNobbIO
Via G. Branca 23, 28852 Cannobbio (VB)
tel. 0323-72472, fax 0323-581859
mail: saillard@libero.it
Sede nautica: a Piaggio Valmara

ASSOCIAZIONE VELICA ALTO VERBANO
V.le D. Alighieri 6/a, 21016 Luino (VA)
tel. fax 0332-531635
mail: afiam@tin.it
Sede nautica: idem

VERBANO YACHT CLUB
Via Naz. Sempione 68, 28834 Carciano di Stresa (VB)
tel. fax 0323-30555,
mail: verbano.yachtclub@libero.it
www.vyc.it
Sede nautica: idem

CIRCOLO VELICO CANOTTIERI INTRA
Via Nazionale 6, 28921 Verbania-Intra (VB)
tel. 0332-581201, fax 0323-52488
mail: daniele.menzio@cvc.it
Sede nautica: idem

CIRCOLO VELICO BASSO VERBANO
Str. Stat. del Sempione 6, 28041 Arona (NO)
Sede nautica: idem

CIRCOLO VELICO MEDIO VERBANO
P.zza Dante 2, 21014 Cerro di Laveno (VA)
tel. 0332-629010, fax 02-33211533
mail: cvmv-cerro@libero.it
Sede nautica: idem

CIRCOLO VERBANO VELA
Via alla punta 52, Lisanza di Sesto Calende (VA)
tel. 347-7930594
www.circoloverbanovela.com
Sede nautica: idem

A.S. FERIOLLO-SPORTING CLUB
Via Martini 101, Gravellona Toce (VB)
Sede nautica: Strada del Sempione 2, Feriolo di Baveno (VB), tel. 335-5242672.
Club sportivo per lo sci nautico. Sig. Lagostina

YACHT CLUB ASCONA
Sede nautica: Parco Paradiso, via Denaro, Ascona CH
tel. 0041-917512708 Sig. Respini
www.ycas.ch

CIRCOLO VELICO VELA VERBANO
CP. 907, Locarno CH, tel. 0041-917518408 Sig. Kistler, www.cvvv.ch

MULTISERVICE SNC

Laveno e base nautica a Sesto Calende.
tel. 338-8929848 Guido,
www.houseboats.it
Noleggio House Boats senza patente.

CANTIERE NAUTICO CICCOLO

Ghiffa, C.so Belvedere 24
tel. 0323-59169. Noleggio barche a motore.

CANTIERE NAUTICO DI DOMENICO

Locarno, Via al Lido, tel. +41-091-7521663
Noleggio motoscafi Cranchi, Derby 216 e Derby 700.
Party Boat su motoryacht da 37 posti.

WINDI WAWAVES

Milano, Via Sforza 37, base nautica Angera
tel. 0331796475, info@windiwaves.com
Noleggio barche a vela.

TOPVELA

Laveno, Via Lungolago, tel. 389-4040900,
www.topvela.org . Scuola di vela e noleggio.

CENTRO VELA

Cerro di Laveno, Via dei pescatori 6,
tel. 0332-626462, 329-0070317,
www.centrovela.com.
Scuola di vela e noleggio barche a vela.

CLUB NAUTICO STRESA

Stresa, tel. 0323-30551
Noleggio barche a motore 6 mt. con o senza conducente. Scuola di vela e sci-nautico. Patenti vela e motore.

LIDO BAR - CASA DELLA VELA

Oggebio, Via Martiri Oggebiesi 21
tel. 0323-48272, www.casaevela.it
Noleggio moto d'acqua, barche a motore e canoe.

YACHTING CENTER IL PORTICCILO

Castelletto Ticino, via Sempione 86,
tel. 0331-922141
Scuola nautica e noleggio imbarcazioni a motore.

SCUOLA NAUTICA SONIA

Locarno, tel. 0041-079-4099000, 076-3302018,
Sig.ra Sonia, www.scuolasonia.ch,
info@scuolasonia.ch
La prima scuola nautica per patenti a motore, nata in Ticino.

SCUOLA NAUTICA POZZI

Verbania-Pallanza, c.so Europa, tel. 0323-55691.
Scuola nautica e patenti.

SCUOLA NAUTICA FAINI

Besozzo, via Belvedere 7, tel. 0332-982712
nauticafaini@libero.it.
Patenti nautiche vela e motore, entro ed oltre 12 miglia, consulenza nautica, omologazioni CE.

NAUTICA BROVELLI

Angera, tel. 0331-956455, 339-5774729
info@annabrovellinautica.it.
Compravendita usato, scuola nautica e patenti.

CANTIERE NAUTICO BROVELLI

Ranco, Via Lungolago 15, tel. 0331-976623
Noleggio barche a motore senza patente, catamarani e derive.

CANTIERE DEL VERBANO

Feriolo di Baveno, tel. 0323-28280 Sig. Bottagisio Aldo. www.cantieredelverbano.com
Noleggio imbarcazioni a vela e a motore, con e senza patente. Scuola di vela ad alto livello su richiesta.

SERVIZI TURISTICI NAUTICI

Belgirate, tel. 0323-31266, 348-5641294, www.lago-vela.com. Noleggio imbarcazioni a motore e vela con/senza patente. Scuola vela e di arte marinaresca.

VIVERE LA VELA

Via Valtellina 16, Milano, tel. 0233600180, 3496190487
viverelavela@viverelavela.com, www.viverelavela.com
Scuola di vela, noleggio, crociere, regate con base al cantiere Verbella di Sesto Calende.

ZUELLIG BOATS

Ascona, Via Delta, tel. 0041-91-7912514
www.zuellig-boats.ch. Noleggio barche a motore

SCUOLA VELA ASCONA

Ascona, tel 0041-91-7915185
www.scuolavelaascona.ch. Scuola di vela e motore.
Noleggio e locazione di barche a motore e vela.

SCUOLA NAUTICA POKER

Castelletto Ticino, tel. 0331-963803
info@scuolanautica-poker.com
Scuola nautica, patenti, pratiche nautiche ed automobilistiche.

SCUOLA NAUTICA CENO

Verbania, C.so Cobianchi 15, tel.0323-403502
Dal 1968 scuola nautica per patenti entro le 12 miglia

DORMELLETO VELA 84

Dormelletto, Via Pisa 2, tel. Segr. 0322-497196
cell. 347-4187981, dv.84@libero.it.
Scuola di vela e canoa.

Luoghi da visitare



Cannero, porto in costruzione

Oggebbio, Lido bar



Lesina, vista aerea



Dormelletto, pontile comunale



Lago Maggiore

tav 0_Dettaglio fondo lago e inizio Ticino

